

Usługi Geodezyjno-Kartograficzne "GEOPOL"   
 42-580 Wojkowice ul. Głociszkiego 75   
 tel./fax : (0-32) 769-69-42

MAPA DO CELU PROJEKTOWEGO W SKALI 1:500   
 o treści SYTUACJA

ZADANIE MIEJSCOWE:

Badanie terenowe mapy projektowej na terenie produkcji nr 2   
 w Będzinie przy ul. Tymiejewo

zlec. 26/BN/2012 KRCG340101\_L-123.2012

obiekt: ul. Tymiejewo

zleceniodawca: PNO-DOMAR Częstochowa

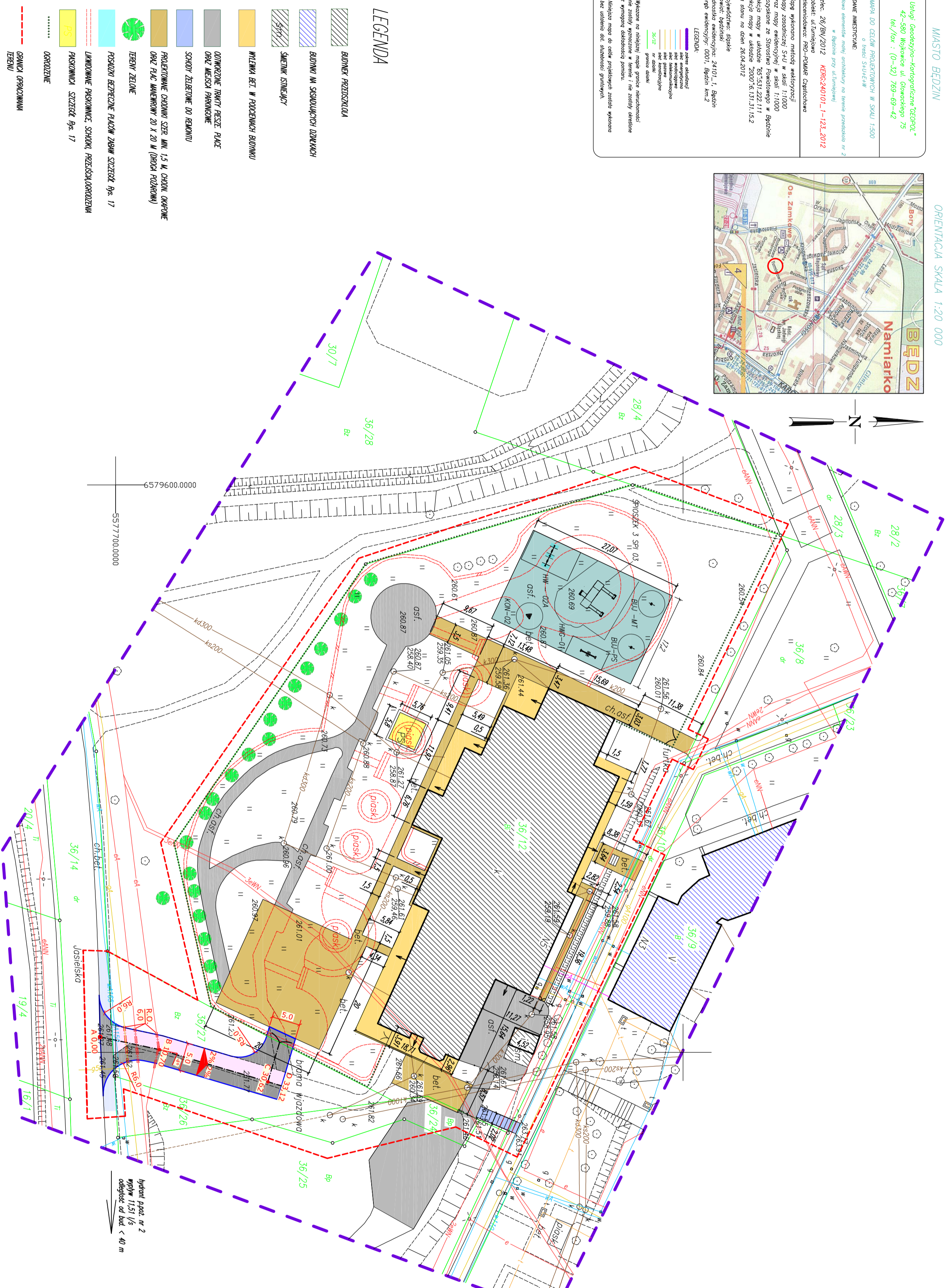
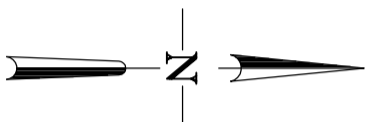
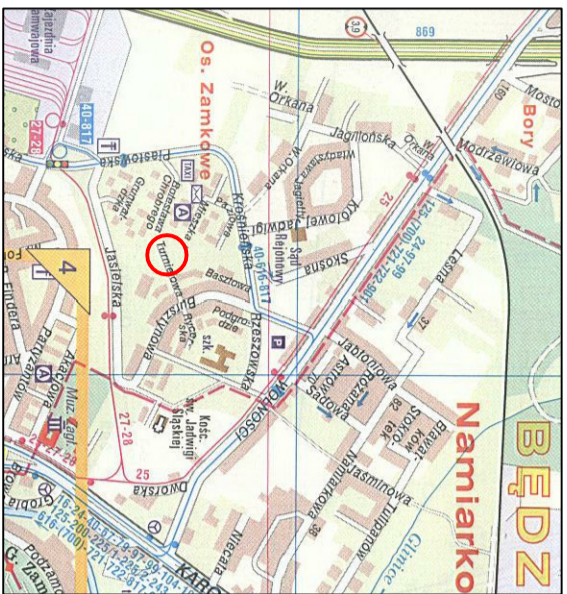
Mapa wykonana metodą wektorzeńczą   
 przy zastosowaniu SRTM w skali 1:1000   
 oraz mapy ewidencyjnej w skali 1:1000   
 pozyskanej ze Stacjonarnej Pomiarowej w Będzinie   
 sekcji mapy w układzie 63°53'222.111   
 wg stanu na dzień 26.04.2012

Wykazanie: siatka   
 Powiat: będziński   
 Adresisko ewidencyjne: 24101, 1, Będzin   
 Dział ewidencyjny: 0001, Będzin km. 2

LEGENDA:

— zielone: zabudowa   
 — niebieskie: sieć wodociągowa   
 — czerwone: sieć elektroenergetyczna   
 — czarna: sieć gazowa   
 — zielone: granica własności   
 — zielone: granica ochronna

Wykazanie na podstawie mapy projektowej następuje:   
 na zlecenie wyznaczone w terenie i nie zostały wykonane   
 z wyjątkiem dokładności pomiaru.   
 Należy pamiętać, że mapa projektowa jest wyjątkiem   
 bez ustalenia dot. zastosowań granicznych.



		"PRO-DOMIAR" s.c. ul. Łęgowo 39, 42-200 Częstochowa ul. 50 01 33, e-mail: prodomiar@interia.pl
INWESTOR	Miasto Będzin	42-500 Będzin, ul. 11 Listopada 20
ADRES BUDYNKU	Przedskole Męskie nr 2	42-500 Będzin, ul. Tymiejewo 2
NAZWA OPERACYJNA	Zagospodarowanie terenu Przedszkola Męskiego Nr 2	projekt nr 2012, wydział architektury Będzin km. 2
PRZEDMIOT RYSUNKU	Zmiana do Projektu zagospodarowania terenu	
OPERACJONAL	mgr inż. Grzegorz Woźniak	10.2012
PROJEKTOWAL	mgr inż. arch. Beata Kosił mgr inż. arch. Tomasz Męgiś mgr inż. arch. Tomasz Męgiś mgr inż. arch. Tomasz Męgiś	10.2012
SPRAWDZIŁ	mgr inż. arch. Beata Kosił	10.2012

X	Y
A 5577697,26	6579697,28
B 5577707,72	6579699,52
C 5577726,83	6579705,19
D 5577729,23	6579705,90

Współrzędne Punktów Głównych

Legenda (dot. projektowanego zjazdu)

Układ isiniegry

- zjazd o nawierzchni bitumicznej do rozbiórki
- zjazd o nawierzchni z kostki betonowej i udrożnienia z kostki betonowej szarej
- chodnik z kostki betonowej szarej
- sieć elektroenergetyczna
- sieć wodociągowa
- sieć gazowa
- granica własności

Układ projektowany

- zjazd o nawierzchni z kostki betonowej
- rury ochronne